




Circuit de Lamotte PR®

Imposante falaise blanche, paisible verdure du seul bois de la côte, traversée d'un bourg au nom interminable : rien ne manque à cette très agréable balade !

-  Durée : 4 heures
-  Distance : 11,7 km
-  Parcours moyen

Départ : Parking derrière l'église, à Ault.

Prudence : ne vous approchez pas du bord de la falaise, danger d'éboulements.

Ault, 32 km à l'ouest d'Abbeville.



© D. CRY



La Somme

- ① De l'église, descendre la Grande Rue et prendre à gauche la rue Ernest Jamart. Grimper le sentier menant à la croix en haut de la falaise.

▶ *Impressionnant par sa taille, ce rempart abrupt crayeux demeure vulnérable. Sous les agressions conjuguées des pluies, du gel et de la mer, la falaise s'érode inexorablement : c'est un « colosse aux pieds d'argile »*

Prendre à gauche le chemin qui, après un croisement, mène au bois de Cise. Descendre par la route des Mouettes et le sentier des Muses. Sur l'avenue, remonter par l'allée du Muguet jusqu'à la route des Tilleuls. Prendre à droite vers la table d'orientation.

▶ *Ici, la vue sur la mer et le littoral est inoubliable. En 1837, Victor Hugo décrivait cette région dans une lettre à sa femme. Une prémonition pour trente années*

plus tard ses « Travailleurs de la mer » ?

- ② Prendre la D940 E, rejoindre la D940 et suivre à droite sur 100 m.
- ③ Partir à gauche puis emprunter la route à droite. Au stop de la D63, traversant Saint-Quentin-Lamotte-Croix-au-Bailly, effectuer un crochet gauche-droite sur 20 m. S'engager dans la ruelle puis traverser la rue et continuer en face.

▶ *Ce village, avec son église origine 15^e siècle restaurée et son château 18^e siècle, porte le nom de commune le plus long de la Somme ainsi que celui d'une élégante croix torsadée en grès, à l'origine incertaine mais au destin mouvementé.*

- ④ Peu avant le carrefour, tourner à gauche sur le chemin. Au croisement, virer à gauche. Couper la D63 puis la D940 et rentrer à Ault en passant devant le cimetière.

▶ *À Ault : église Saint-Pierre du 14^e siècle restaurée, classée monument historique, en damier de pierre blanche et silex, au clocher avec Belfroy ecclésiastique ; circuit Victor Hugo, balcon sur la mer avec table d'orientation, phare automatisé haut de 25 m et à 106 m au-dessus du niveau de la mer.*

Un écrin de verdure dans la falaise

Niché dans une vauzeuse, échancrure dans la falaise vers la mer, noyé dans un massif boisé aux multiples essences et sillonné de sentiers ou ruelles aux noms évocateurs, protégé des vents du large, tel se présente le hameau du Bois de Cise. Y trônent aussi des villas de styles variés, au charme de la « Belle Époque ».

À découvrir

Office de Tourisme :
Ault : 03 22 60 57 15